

BAUZONENPLAN



1 : 2'500

Orientliche Plananlage vom 10. April 1989 bis 9. Mai 1989

Von der Gemeinderatsammlung beschlossen am 15. Juni 1989








Vom Grosse Rat mit Änderungen / Auflagen genehmigt am 22. Oktober 1991

Dieser Plan dient lediglich der Orientierung und ist nicht rechtsverbindlich.
Das rechtskräftige Original ist auf der Gemeindekanzlei einzusehen.







Ladenburg, 10. Mai 2001

GENEHMIGUNGSMATERIAL

	W2a	Wohnzone 2-geschossig
	W2b	Wohnzone 2-geschossig
	WG2	Wohn- und Gewerbezone 2-geschossig
	WG2	Wohn- und Gewerbezone 2-geschossig spezial
	D	Dorfkernzone
	OE	Zone für öffentliche Bauten und Anlagen
	G	Gewerbezone

INFORMATIONSMATERIAL

	Bestockte Fläche (Wald, Hecken, Ufer- und Faltengebirge)
	Waldgrenze gem. rechtskräftigem Waldgrenzplan
	Gewässer
	Grundwasserschutzzone
	Architektonische Fundstellen
	Baugebietsgrenze
	Zonengrenze

